



Statistische Berichte

Anbau von Gemüse, Erdbeeren und Strauchbeeren in Bayern 2022

Stichprobenerhebung



C II 9-2 2022
Hrsg. im März 2023
Bestellnr. C2902C 202200

Zeichenerklärung

- 0 mehr als nichts, aber weniger als die Hälfte der kleinsten in der Tabelle nachgewiesenen Einheit
- nichts vorhanden oder keine Veränderung
- / keine Angaben, da Zahlen nicht sicher genug
- Zahlenwert unbekannt, geheimzuhalten oder nicht rechenbar
- ... Angabe fällt später an
- X Tabellenfach gesperrt, da Aussage nicht sinnvoll
- () Nachweis unter dem Vorbehalt, dass der Zahlenwert erhebliche Fehler aufweisen kann
- p vorläufiges Ergebnis
- r berichtigtes Ergebnis
- s geschätztes Ergebnis
- D Durchschnitt
- ≙ entspricht

Auf- und Abrunden

Im Allgemeinen ist ohne Rücksicht auf die Endsummen auf- bzw. abgerundet worden. Deshalb können sich bei der Summierung von Einzelangaben geringfügige Abweichungen zu den ausgewiesenen Endsummen ergeben. Bei der Aufgliederung der Gesamtheit in Prozent kann die Summe der Einzelwerte wegen Rundens vom Wert 100 % abweichen. Eine Abstimmung auf 100 % erfolgt im Allgemeinen nicht.

Publikationsservice

Das Bayerische Landesamt für Statistik veröffentlicht jährlich über 400 Publikationen. Das aktuelle Veröffentlichungsverzeichnis ist im Internet als Datei verfügbar, kann aber auch als Druckversion kostenlos zugesandt werden.

Kostenlos

ist der Download der meisten Veröffentlichungen, z.B. von Statistischen Berichten (PDF- oder Excel-Format).

Kostenpflichtig

sind alle Printversionen (auch von Statistischen Berichten), Datenträger und ausgewählte Dateien (z.B. von Verzeichnissen, von Beiträgen, vom Jahrbuch).

Publikationsservice

 Alle Veröffentlichungen sind im Internet verfügbar unter www.statistik.bayern.de/produkte

Impressum

Statistische Berichte

bieten in tabellarischer Form neuestes Zahlenmaterial der jeweiligen Erhebung. Dieses wird, soweit erforderlich, methodisch erläutert und kurz kommentiert.

Herausgeber, Druck und Vertrieb

Bayerisches Landesamt für Statistik
Nürnberger Straße 95
90762 Fürth

Papier

Gedruckt auf umweltfreundlichem Papier, chlorfrei gebleicht.

Vertrieb

E-Mail vertrieb@statistik.bayern.de
Telefon 0911 98208-6311
Telefax 0911 98208-96638

Auskunftsdienst

E-Mail info@statistik.bayern.de
Telefon 0911 98208-6563
Telefax 0911 98208-96563

© **Bayerisches Landesamt für Statistik, Fürth 2023**
Vervielfältigung und Verbreitung, auch auszugsweise, mit Quellenangabe gestattet.

Hinweis: Diese Druckschrift wird im Rahmen der Öffentlichkeitsarbeit der Bayerischen Staatsregierung herausgegeben. Sie darf weder von Parteien noch von Wahlwerbern oder Wahlhelfern im Zeitraum von fünf Monaten vor einer Wahl zum Zwecke der Wahlwerbung verwendet werden. Dies gilt für Landtags-, Bundestags-, Kommunal- und Europawahlen. Missbräuchlich ist während dieser Zeit insbesondere die Verteilung auf Wahlveranstaltungen, an Informationsständen der Parteien sowie das Einlegen, Aufdrucken und Aufkleben parteipolitischer Informationen oder Werbemittel. Untersagt ist gleichfalls die Weitergabe an Dritte zum Zwecke der Wahlwerbung. Auch ohne zeitlichen Bezug zu einer bevorstehenden Wahl darf die Druckschrift nicht in einer Weise verwendet werden, die als Parteinahme der Staatsregierung zugunsten einzelner politischer Gruppen verstanden werden könnte. Den Parteien ist es gestattet, die Druckschrift zur Unterrichtung ihrer eigenen Mitglieder zu verwenden.

Inhaltsverzeichnis

Vorbemerkungen	4
 Tabellen und Abbildungen	
 A. Gemüse	
1. Anbauflächen von Gemüse im Freiland in Bayern 2022 und im Vergleich zu 2021 und dem Durchschnitt der Jahre 2016 bis 2021	6
2. Anbauflächen von Gemüse unter hohen begehbaren Schutzabdeckungen in Bayern 2022 und im Vergleich zu 2021 und dem Durchschnitt der Jahre 2016 bis 2021	8
Abb. 1 Gemüsearten mit den größten Anbauflächen im Freiland in Bayern 2022	9
Abb. 2 Anbauflächen von Salat im Freiland in Bayern 2022	9
3. Betriebe, Anbauflächen, Erträge und Erntemengen von Gemüsearten im Freiland in Bayern 2022	10
4. Betriebe, Anbauflächen, Erträge und Erntemengen von Gemüsearten unter hohen begehbaren Schutzabdeckungen in Bayern 2022	12
5. Betriebe, Anbauflächen und Erntemengen von Gemüsegruppen im Freiland von Betrieben mit vollständiger ökologischer Erzeugung in Bayern 2022	13
 B. Erdbeeren	
6. Anbauflächen von Erdbeeren in Bayern 2022 und im Vergleich zu 2021 und dem Durchschnitt der Jahre 2016 bis 2021	14
7. Betriebe, Anbauflächen, Erträge und Erntemengen von Erdbeeren in Bayern 2022	14
8. Anbauflächen, Erträge und Erntemengen von Erdbeeren im Ertrag im Freiland in Bayern 2022 nach Regierungsbezirken	15
 C. Strauchbeeren	
9. Anbauflächen, Erträge und Erntemengen von Betrieben mit Strauchbeerenanbau in Bayern 2022	16
10. Betriebe, Anbauflächen und Erntemengen ausgewählter Strauchbeerenarten im Freiland in Bayern 2022 nach Regierungsbezirken	17
11. Ausgewählte Strauchbeerenarten im Freiland in Bayern 2022 nach Größenklassen der Strauchbeerenanbaufläche	18
Abb. 3 Anbaufläche der Strauchbeerenernte in Bayern 2022	18

Vorbemerkungen

Der vorliegende Statistische Bericht enthält die Ergebnisse der repräsentativen Gemüseerhebung einschließlich Erdbeeren sowie der Strauchbeerenerhebung 2022. Hinsichtlich der Gemüseerhebung ersetzt er die bis zum Berichtsjahr 2011 erstellten Statistischen Berichte C I 3 „Anbau von Gemüse und Erdbeeren zum Verkauf in Bayern – Stichprobenerhebung“ sowie C II 2 „Gemüseernte in Bayern“. Ergebnisse zu den Strauchbeeren sowie zur Erntemenge von Erdbeeren wurden bis 2011 im Statistischen Bericht C II 3 „Obsternte in Bayern“ veröffentlicht.

Rechtsgrundlagen

Rechtsgrundlagen für beide Erhebungen sind:

- Gesetz über Agrarstatistiken (Agrarstatistikgesetz - AgrStatG) in der Fassung der Bekanntmachung vom 17. Dezember 2009 (BGBl. I S. 3886),
- Gesetz über die Statistik für Bundeszwecke (Bundesstatistikgesetz - BStatG) vom 22. Januar 1987 (BGBl. I S. 462, 565),
- Verordnung (EG) Nr. 543/2009 des Europäischen Parlaments und des Rates vom 18. Juni 2009 über die Statistik der pflanzlichen Erzeugung (ABl. EU Nr. L 167 vom 29.6.2009 S. 1)

mit den hierzu jeweils ergangenen Änderungen.

Methodische Erläuterungen

Für beide Erhebungen besteht Auskunftspflicht.

Repräsentative Gemüseerhebung einschließlich Erdbeeren

Die Gemüseerhebung einschließlich Erdbeeren, die seit 2012 durchgeführt wird, erfolgt alle vier Jahre als Totalerhebung (zuletzt 2020), in den Zwischenjahren - wie 2022 - als repräsentative Stichprobenerhebung. Die Ermittlung der zu befragenden Betriebe erfolgte nach einem anerkannten mathematisch-statistischen Stichprobenverfahren. Die Auswahlgrundlage bildeten alle landwirtschaftlichen Betriebe, die Gemüse, Erdbeeren oder deren jeweilige Jungpflanzen anbauen und deren entsprechende Anbaufläche mindestens 0,5 Hektar im Freiland oder mindestens 0,1 Hektar unter hohen begehbaren Schutzabdeckungen einschl. Gewächshäusern beträgt. Diese wurden auf 31 Schichten aufgeteilt, wobei neun Merkmalsausprägungen (z.B. Spargelbetriebe, Erdbeerbetriebe, Freilandgemüse (ohne Spargel, Gurken)) jeweils in drei Größenklassen der Gemüse-/Erdbeeranbaufläche untergliedert wurden. Um repräsentative Ergebnisse zu erhalten, wurden in den neun Schichten mit den jeweils höchsten Flächengrößenklassen alle Betriebe in die Erhebung einbezogen. Insgesamt wurden rund 1000 Betriebe befragt, deren Ergebnis hinsichtlich Anbaufläche und Erntemenge hochgerechnet wurde. Die Erhebung ersetzt die bis 2011 mit Auskunftspflicht durchgeführte Gemüseanbauerhebung einschließlich Erdbeeren, in der nur die Anbauflächen erfasst wurden, sowie die freiwillige Ernte- und Betriebsberichterstattung über Gemüse und Erdbeeren, in der qualifizierte Ernterberichterstatter Schätzungen über den Hektarertrag abgaben.

Da es sich um eine Stichprobenerhebung handelt, werden die Ergebnisse nur für Bayern insgesamt, ohne weitere regionale Untergliederung nachgewiesen.

Aufgrund der geänderten Mindesterfassungsgrenzen sowie der geänderten Methode bei der Ermittlung der Erntemenge ist der Vergleich der Ergebnisse mit denen vor 2012 nur eingeschränkt möglich.

Strauchbeerenerhebung

Bei der Strauchbeerenerhebung, die ebenfalls erstmals im Jahr 2012 durchgeführt wurde, handelt es sich um eine jährliche Totalerhebung mit Abschneidegrenze. Zusätzlich wird alle drei Jahre die Verwendung der Strauchbeerenernte erfragt. Dies war 2022 nicht der Fall.

Auskunftspflichtig sind alle Betriebe, die Strauchbeeren erzeugen und über mindestens 0,5 Hektar Strauchbeerenfläche im Freiland oder 0,1 Hektar Strauchbeerenfläche unter hohen begehbaren Schutzabdeckungen einschl. Gewächshäusern verfügen.

Erfasst werden die Anbaufläche sowie die Erntemenge der einzelnen Strauchbeerenarten. Hierbei ist zu beachten, dass nicht nach Jung- und Ertragsanlagen unterschieden wird, d.h. in den ausgewiesenen Anbauflächen können auch Flächen mit Junganlagen enthalten sein, die noch nicht im Ertrag stehen. Dies kann dazu führen, dass die berechneten durchschnittlichen Hektarerträge das tatsächliche Ertragsniveau unterschätzen. Außer durch Junganlagen können natürlich auch aus anderen Gründen Nullerträge vorliegen, z.B. durch ungünstige Witterung oder Schädlingsbefall.

Bis einschließlich 2011 wurden Daten über den Hektarertrag und die Erntemenge im Rahmen der freiwilligen Ernte- und Betriebsberichterstattung (EBE) Obst, in der qualifizierte Ernteberichterstatter Schätzungen über den Hektarertrag abgaben, ermittelt. Hierbei musste für die Anbaufläche auf Daten der bis dahin letzten Gartenbauerhebung im Jahr 2005 zurückgegriffen werden. Da sich die Methodik der Strauchbeerenerhebung grundlegend von der EBE unterscheidet, sind die Ergebnisse der Strauchbeerenerhebung ab 2012 mit den Strauchbeerenergebnissen der vorangegangenen Jahre kaum vergleichbar.

Abkürzungen

ha = Hektar

dt = Dezitonne = 0,1 Tonnen = 100 Kilogramm = Doppelzentner

t = Tonne

% = Prozent

**1. Anbauflächen von Gemüse im Freiland in Bayern 2022 und im Vergleich zu 2021
und dem Durchschnitt der Jahre 2016 bis 2021**

Gemüseart	2022	2021	Durchschnitt der Jahre	Veränderung 2022 gegenüber	
			2016 - 2021 ¹⁾	2021	2016 - 2021 ¹⁾
	Hektar			%	
<u>Kohlgemüse</u>					
Blumenkohl	235,5	243,9	281,2	-3,4	-16,3
Broccoli	262,4	278,5	213,2	-5,8	23,1
Chinakohl	167,2	180,1	198,3	-7,2	-15,7
Grünkohl	/	22,9	18,3	-	-
Kohlrabi	184,5	189,0	177,5	-2,4	4,0
Rosenkohl	29,7	27,1	-	-
Rotkohl	454,2	524,5	568,6	-13,4	-20,1
Weißkohl	718,9	691,7	811,7	3,9	-11,4
Wirsing	66,1	71,6	82,5	-7,7	-19,9
<u>Blatt- und Stängelgemüse</u>					
Chicoreewurzeln	/	4,9	4,1	-	-
Eichblattsalat	210,3	252,7	196,1	-16,8	7,3
Eissalat	494,0	488,4	506,5	1,1	-2,5
Endiviensalat	67,8	59,8	53,1	13,4	27,7
Feldsalat	28,0	31,0	-	-
Kopfsalat	301,8	327,0	322,4	-7,7	-6,4
Lollosalat	222,2	256,4	213,1	-13,3	4,3
Radicchio	46,3	52,0	45,0	-11,0	2,8
Romanasalat (alle Sorten)	139,9	136,2	117,6	2,7	19,0
Rucolasalat	48,8	37,5	36,5	30,1	33,6
Sonstige Salate	65,9	66,7	85,6	-1,2	-23,0
Spinat	(66,9)	57,2	56,3	17,0	18,8

¹⁾ Wegen Änderung der Erfassungsgrenzen sind die Ergebnisse ab dem Jahr 2012 mit denen der vorangegangenen Jahre nur eingeschränkt vergleichbar.

**Noch 1. Anbauflächen von Gemüse im Freiland in Bayern 2022 und im Vergleich zu 2021
und dem Durchschnitt der Jahre 2016 bis 2021**

Gemüseart	2022	2021	Durchschnitt der Jahre	Veränderung 2022 gegenüber	
			2016 - 2021 ¹⁾	2021	2016 - 2021 ¹⁾
	Hektar			%	
<u>Noch: Blatt- und Stängelgemüse</u>					
Rhabarber	(144,4)	153,8	118,6	-6,1	21,8
Porree (Lauch)	290,4	275,7	232,9	5,3	24,7
Spargel (im Ertrag)	3 015,2	3 144,2	3 314,4	-4,1	-9,0
Spargel (nicht im Ertrag)	427,4	513,5	655,9	-16,8	-34,8
Stauden-/Stängelsellerie	41,7	24,4	-	-
<u>Wurzel- und Knollengemüse</u>					
Knollensellerie	326,5	355,2	357,7	-8,1	-8,7
Möhren/Karotten	1 429,5	1 507,7	1 297,8	-5,2	10,1
Radieschen	164,2	164,5	133,1	-0,2	23,4
Rettich (ohne Meerrettich)	139,7	138,3	153,1	1,0	-8,7
Rote Rüben (Rote Bete)	468,9	542,1	526,3	-13,5	-10,9
Bundzwiebeln	36,8	51,9	36,5	-29,1	0,8
Speisezwiebeln (Trockenzwiebeln einschließlich Schalotten)	2 638,2	2 695,4	2 383,6	-2,1	10,7
<u>Fruchtgemüse</u>					
Einlegegurken	900,4	944,9	1 132,9	-4,7	-20,5
Salatgurken	10,1	/	30,8	-	-67,2
Speisekürbisse z. B. Hokkaido, Butternuss, Riesenkürbis	1 000,4	1 039,9	1 048,6	-3,8	-4,6
Zucchini	228,2	256,2	240,0	-10,9	-4,9
Zuckermais	137,6	173,5	228,2	-20,7	-39,7

¹⁾ Wegen Änderung der Erfassungsgrenzen sind die Ergebnisse ab dem Jahr 2012 mit denen der vorangegangenen Jahre nur eingeschränkt vergleichbar.

**Noch 1. Anbauflächen von Gemüse im Freiland in Bayern 2022 und im Vergleich zu 2021
und dem Durchschnitt der Jahre 2016 bis 2021**

Gemüseart	2022	2021	Durchschnitt der Jahre 2016 - 2021 ¹⁾	Veränderung 2022 gegenüber	
				2021	2016- 2021 ¹⁾
	Hektar			%	
<u>Hülsenfrüchte</u>					
Buschbohnen	178,8	329,2	298,0	-45,7	-40,0
Stangenbohnen	/	/	0,8	-	-
Dicke Bohnen	/	/	1,1	-	-
Frischerbsen z. Pflücken (mit Hülsen)	/	/	1,0	-	-
<u>Sonstige Gemüsearten</u>	359,8	427,4	420,9	-15,8	-14,5
Gemüseanbau im Freiland insgesamt	15 784,5	16 776,1	16 682,5	-5,9	-5,4

**2. Anbauflächen von Gemüse unter hohen begehbaren Schutzabdeckungen in Bayern 2022
und im Vergleich zu 2021 und dem Durchschnitt der Jahre 2016 bis 2021**

Gemüseart	2022	2021	Durchschnitt der Jahre 2016 - 2021 ¹⁾	Veränderung 2022 gegenüber	
				2021	2016 - 2021 ¹⁾
	Hektar			%	
Feldsalat	45,3	54,3	51,6	-16,5	-12,1
Kopfsalat	25,6	19,2	17,2	33,4	48,8
Sonstige Salate	31,07	24,5	26,3	26,6	18,3
Paprika	20,75	22,8	18,7	-8,8	11,3
Radieschen	(6,9)	6,1	-	-
Salatgurken	61,6	72,3	65,6	-14,8	-6,0
Tomaten	79,59	79,1	73,2	0,6	8,8
Sonstige Gemüsearten	/	(22,0)	20,6	-	-
Gemüseanbau unter hohen begehbaren Schutzabdeckungen (einschl. Gewächshäuser) insgesamt	308,77	301,1	279,1	2,6	10,6

¹⁾ Wegen Änderung der Erfassungsgrenzen sind die Ergebnisse ab dem Jahr 2012 mit denen der vorangegangenen Jahre nur eingeschränkt vergleichbar.

Abb. 1

Gemüsearten mit den größten Anbauflächen im Freihandel in Bayern 2022

in Hektar

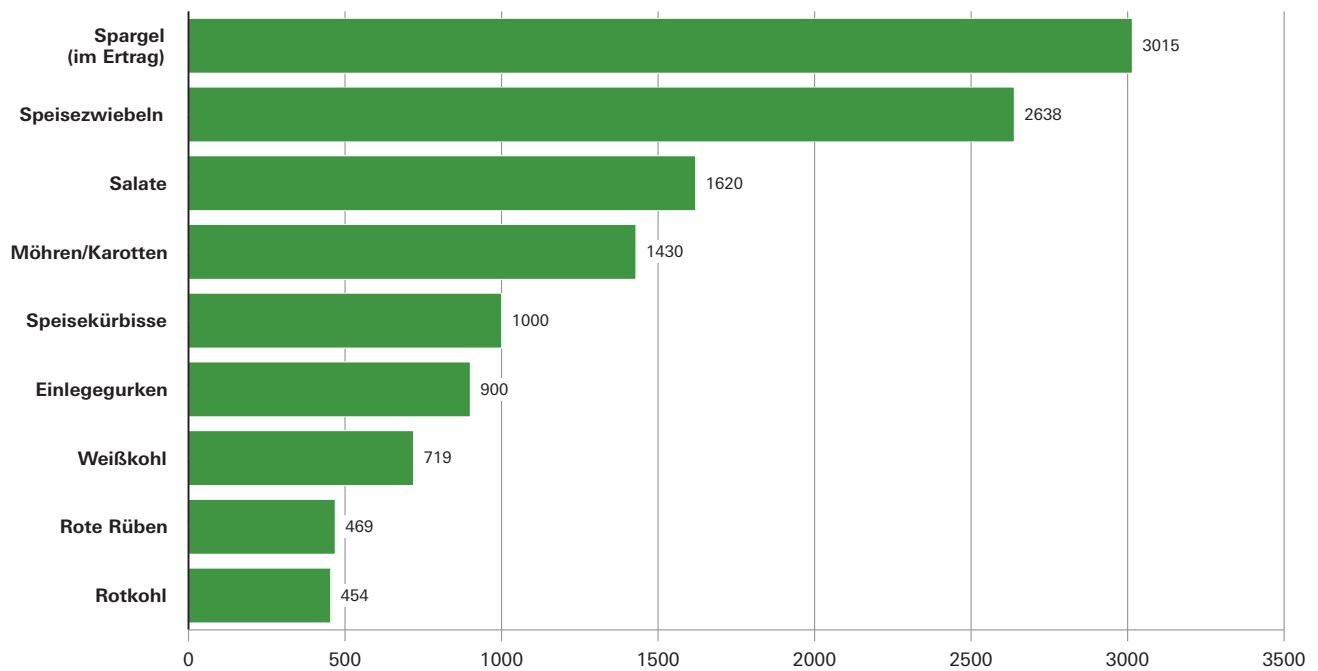
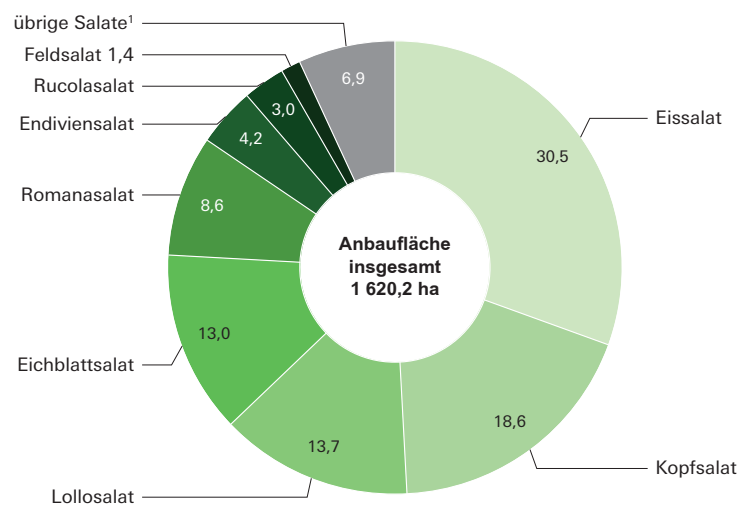


Abb. 2

Anbauflächen von Salat im Freiland in Bayern 2022

in Prozent



¹ Radicchio und sonstige Salate.

3. Betriebe, Anbauflächen, Erträge und Erntemengen von Gemüsearten im Freiland in Bayern 2022

Gemüseart	Betriebe	Anbau- fläche	Ertrag	Ernte- menge
	Anzahl	ha	dt/ha	t
<u>Kohlgemüse</u>	475	2 154,3	X	111430
Blumenkohl	250	235,5	290,3	6837
Broccoli	253	262,4	155,0	4067
Chinakohl	(211)	167,2	(488,2)	(8161)
Grünkohl	231	/	/	/
Kohlrabi	280	184,5	346,7	6396
Rosenkohl	(212)	.	111,2	.
Rotkohl	360	454,2	578,4	26273
Weißkohl	405	718,9	784,6	56405
Wirsing	296	66,1	331,8	2195
<u>Blatt- und Stängelgemüse</u>	658	5 606,5	X	79298
Chicoreewurzeln	/	/	X	X
Eichblattsalat	280	210,3	264,0	5551
Eissalat	(198)	494,0	324,4	16024
Endiviensalat	264	67,8	499,5	3389
Feldsalat	(132)	.	72,4	.
Kopfsalat	304	301,8	324,8	9802
Lollosalat	(207)	222,2	274,6	6102
Radicchio	(175)	46,3	290,4	1344
Romanasalat (alle Sorten)	/	139,9	276,7	3872
Rucolasalat	/	48,8	102,6	501
Sonstige Salate	(155)	65,9	218,4	1439
Spinat	(160)	(66,9)	165,6	1108
Rhabarber	(186)	(144,4)	194,1	2803
Porree (Lauch)	260	290,4	329,8	9577

**Noch: 3. Betriebe, Anbauflächen, Erträge und Erntemengen von Gemüsearten im Freiland
in Bayern 2022**

Gemüseart	Betriebe	Anbau- fläche	Ertrag	Ernte- menge
	Anzahl	ha	dt/ha	t
<u>Noch: Blatt- und Stängelgemüse</u>				
Spargel (im Ertrag)	278	3 015,2	54,1	16320
Spargel (nicht im Ertrag)	(143)	427,4	X	X
Stauden-/Stängelsellerie	/	.	364,0	.
<u>Wurzel- und Knollengemüse</u>	712	5 203,8	X	209177
Knollensellerie	351	326,5	470,4	15358
Möhren/Karotten	404	1 429,5	488,2	69794
Radieschen	(134)	164,2	219,7	3608
Rettich ohne Meerrettich	(170)	139,7	362,5	5064
Rote Rüben (Rote Bete)	322	468,9	600,6	28161
Bundzwiebeln	/	36,8	(253,7)	(934)
Speisezwiebeln (Trockenzwiebeln einschließlich Schalotten)	387	2 638,2	327,0	86257
<u>Fruchtgemüse</u>	448	2 276,7	X	141330
Einlegegurken	67	900,4	1 334,6	120171
Salatgurken	/	10,1	382,5	387
Speisekürbisse z. B. Hokkaido, Butternuss, Riesen Kürbis	344	1 000,4	128,3	12840
Zucchini	276	228,2	312,9	7140
Zuckermais	/	137,6	57,5	792
<u>Hülsenfrüchte</u>	(175)	183,3	X	1411
Buschbohnen	(170)	178,8	77,2	1380
Stangenbohnen	/	/	/	/
Dicke Bohnen	/	/	/	/

**Noch: 3. Betriebe, Anbauflächen, Erträge und Erntemengen von Gemüsearten im Freiland
in Bayern 2022**

Gemüseart	Betriebe	Anbau- fläche	Ertrag	Ernte- menge
	Anzahl	ha	dt/ha	t
<u>Noch: Hülsenfrüchte</u>				
Frischerbsen zum Pflücken (mit Hülsen)	/	/	/	/
<u>Sonstige Gemüsearten.....</u>	(214)	359,8	X	8 352
Insgesamt	1 112	15 784,5	X	550 998

**4. Betriebe, Anbauflächen, Erträge und Erntemengen von Gemüsearten unter hohen
begehbaren Schutzabdeckungen in Bayern 2022**

Gemüseart	Betriebe	Anbau- fläche	Ertrag	Ernte- menge
	Anzahl	ha	dt/ha	t
Feldsalat	217	45,3	95,6	433
Kopfsalat	(162)	25,6	(417,6)	(1069)
Sonstige Salate	(181)	31,1	347,5	1080
Paprika	(172)	20,8	2 136,7	4434
Radieschen	/	.	185,1	.
Salatgurken	276	61,6	2 330,2	14354
Tomaten	291	79,6	3 415,0	27181
Sonstige Gemüsearten	(159)	/	X	.
Insgesamt	346	308,8	X	50847

**5. Betriebe, Anbauflächen und Erntemengen von Gemüsegruppen im Freiland von Betrieben
mit vollständiger ökologischer Erzeugung in Bayern 2022**

Gemüsegruppe	Betriebe	Anbaufläche	Erntemenge
	Anzahl	ha	t
Kohlgemüse	169	265,1	5846
Blatt- und Stängelgemüse	185	710,1	8907
darunter Spargel (im Ertrag)	32	284,8	1489
Wurzel- und Knollengemüse	232	1 342,9	48679
Fruchtgemüse	179	766,3	9842
Hülsenfrüchte	/	14,5	(62)
Sonstige Gemüsearten	/	164,4	3396
Insgesamt	278	3 263,3	76732

**6. Anbauflächen von Erdbeeren in Bayern 2022 und im Vergleich zu 2021
und dem Durchschnitt der Jahre 2015 bis 2020**

Pflanzungsart	2022	2021	Durchschnitt der Jahre 2016 - 2021 ¹⁾	Veränderung 2022 gegenüber	
				2021	2016 - 2021 ¹⁾
	Hektar			%	
Erdbeeranbau im Freiland (im Ertrag)	1083,3	1 174,1	1 423,7	-7,7	-23,9
Erdbeeranbau im Freiland (nicht im Ertrag)	385,0	439,7	460,6	-12,4	-16,4
Erdbeeranbau unter hohen begehbaren Schutz- abdeckungen einschl. Gewächshäuser	(116,4)	110,3	83,5	5,5	39,5
Erdbeeranbau insgesamt	1584,7	1 724,1	1 967,9	-8,1	-19,5

¹⁾ Wegen Änderung der Erfassungsgrenzen sind die Ergebnisse ab dem Jahr 2012 mit denen der vorangegangenen Jahre nur eingeschränkt vergleichbar.

7. Betriebe, Anbauflächen, Erträge und Erntemengen von Erdbeeren in Bayern 2022

Pflanzungsart	Betriebe	Anbau- fläche	Ertrag	Ernte- menge
	Anzahl	ha	dt/ha	t
Erdbeeren im Freiland (im Ertrag)	248	1 083,3	73,6	7975
Erdbeeren im Freiland (nicht im Ertrag)	(143)	385,0	X	X
Erdbeeren unter hohen begehbaren Schutzabdeckungen	(60)	(116,4)	166,8	1942
Erdbeeren insgesamt	260	1 584,7	X	9917
darunter Betriebe mit vollständiger ökologischer Erzeugung im Freiland	/	54,7	X	228

**8. Anbauflächen, Erträge und Erntemengen von Erdbeeren im Ertrag
im Freiland in Bayern 2022 nach Regierungsbezirken**

Gebiet	Anbau- fläche	Ertrag	Ernte- menge
	ha	dt/ha	t
Oberbayern	232,4	58,3	(1355)
Niederbayern	68,8	.
Oberpfalz	/	/	/
Oberfranken
Mittelfranken	/	/	/
Unterfranken	/	57,6	.
Schwaben	103,3	.
Bayern	1 083,3	73,6	7975

**9. Anbauflächen, Erträge und Erntemengen von Betrieben mit Strauchbeerenanbau
in Bayern 2022**

Beerenarten	Betriebe	Anbaufläche	Ertrag je ha	Erntemenge
	Anzahl	ha	dt/ha	t
Strauchbeeren im Freiland				
rote und weiße Johannisbeeren	39	124,5	138,2	1 720
schwarze Johannisbeeren	41	419,4	57,3	2 405
Himbeeren	50	78,8	31,1	245
Kulturheidelbeeren	59	215,0	29,1	625
Schwarzer Holunder	29	122,0	X	X
Holunderbeeren	21	X	X	247
Holunderblüten	11	X	X	6
Stachelbeeren	16	8,7	78,9	68
Brombeeren	22	15,2	24,4	37
Aroniabeeren	44	188,0	12,4	233
Sonstige Strauchbeeren	13	40,9	X	.
Im Freiland zusammen.....	164	1 215,0	X	5603,7 ¹
Strauchbeeren unter hohen begehbaren Schutzabdeckungen einschl. Gewächshäuser zusammen	18	62,9	X	537
darunter Himbeeren	16	50,4	92,7	467
Strauchbeeren Insgesamt.....	168	1 277,9	X	6140,8 ¹
darunter in Betrieben mit ökologischer Erzeugung ²⁾	72	422,0	X	706

¹⁾ Erntemenge ohne Holunderblüten.

²⁾ Vollständige und teilweise ökologische Erzeugung. Bei teilweise ökologischer Erzeugung wurde die gesamte Anbaufläche und Erntemenge (ökologisch und konventionell) berücksichtigt.

**10. Betriebe, Anbauflächen und Erntemengen ausgewählter Strauchbeerenarten im Freiland
in Bayern 2022 nach Regierungsbezirken**

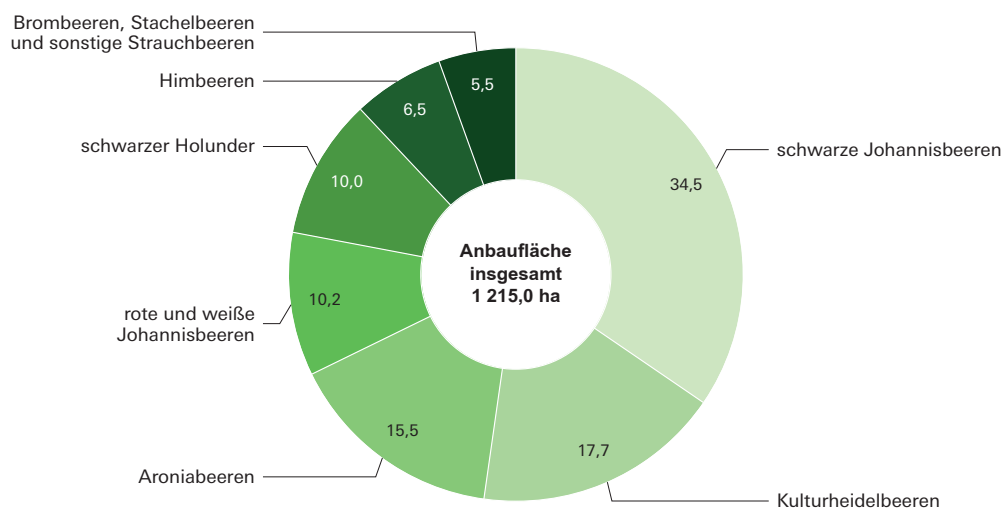
Regierungs- bezirk	Insgesamt	darunter					
		rote und weiße Johannis- beeren	schwarze Johannis- beeren	Himbeeren	Kulturheidel- beeren	Schwarzer Holunder	
Bayern	Betriebe						
	Oberbayern	35	8	9	16	16	5
	Niederbayern	27	7	7	9	18	1
	Oberpfalz	12	1	1	1	6	3
	Oberfranken	7	2	2	2	2	1
	Mittelfranken	16	-	1	1	4	4
	Unterfranken	32	9	10	5	5	10
	Schwaben	35	12	11	16	8	5
		164	39	41	50	59	29
	Anbaufläche in ha						
	Oberbayern	.	3,5	22,6	25,0	51,1	18,4
	Niederbayern	.	1,2	0,9	17,3	31,8	.
	Oberpfalz	17,8	.	.	.	6,8	.
	Oberfranken
	Mittelfranken	.	-	.	.	5,1	20,5
	Unterfranken	515,1	104,7	253,1	3,2	.	71,8
	Schwaben	.	13,9	134,5	31,2	97,3	5,8
		1 215,0	124,5	419,4	78,8	215,0	122,0
	Erntemenge in t						
	Oberbayern	.	10	26	41	132	X
Niederbayern	.	3	2	37	51	X	
Oberpfalz	21,8	-	.	.	16	X	
Oberfranken	X	
Mittelfranken	.	-	.	.	9	X	
Unterfranken	3614,6	.	1 431	16	.	X	
Schwaben	.	53	927	144	221	X	
	5603,7	1 720	2 405	245	625	X	

11. Ausgewählte Strauchbeerenarten im Freiland in Bayern 2022 nach Größenklassen der Strauchbeerenanbaufläche

Strauchbeeren anbaufläche von ... bis	insgesamt	darunter				
		rote und weiße Johannis- beeren	schwarze Johannis- beeren	Himbeeren	Kulturheidel- beeren	schwarzer Holunder
Betriebe						
0,5 - 1	36	8	8	11	12	5
1 - 2	45	7	6	10	20	4
2 - 3	17	7	6	8	6	3
3 - 5	17	2	3	7	6	6
5 - 10	19	6	5	8	7	5
10 - 20	15	4	4	1	3	5
20 oder mehr	14	5	9	5	5	1
Insgesamt	164	39	41	50	59	29
Anbaufläche in ha						
0,5 - 1	24,1	.	1,1	.	7,0	2,0
1 - 2	58,0	2,0	0,8	7,4	19,1	6,0
2 - 3	.	1,7	1,3	12,5	10,4	.
3 - 5	68,2	.	5,2	12,2	17,6	18,2
5 - 10	108,9	8,3	2,3	13,1	28,3	34,9
10 - 20	.	9,0	11,4	.	20,0	50,8
20 oder mehr	.	101,4	397,4	26,7	112,6	.
Insgesamt	1215,0	124,5	419,4	78,8	215,0	122,0

Abb. 3

Anbauflächen der Strauchbeeren im Freiland in Bayern 2022 in Prozent



Aktuelle
Veröffentlichungen
unter
q.bayern.de/produkte




Statistisches Jahrbuch für Bayern

Das **Statistische Jahrbuch** für Bayern ist das Standardwerk der amtlichen Statistik in Bayern seit 1894. Darin zusammengestellt sind jährlich aktuelle Statistikdaten über Land, Leben, Leute, Politik, Wissenschaft und Wirtschaft in Bayern.

Auf über 700 Seiten enthält es die wichtigsten Ergebnisse aller amtlichen

Statistiken – in Form von Tabellen, Graphiken oder Karten – zum Teil mit langjährigen Vergleichsdaten und Zeitreihen.

Ebenso enthalten sind ausgewählte Strukturdaten für Regierungsbezirke, kreisfreie Städte und Landkreise sowie Regionen Bayerns, für Bund und Länder sowie die EU-Mitgliedstaaten.



Die bisherigen Auswirkungen der Corona-Pandemie sind in ausgewählten Sonderstatistiken dargestellt.

Preise

Buch 39,00 €
Buch + DVD 46,00 €
PDF (DVD oder Datei)
12,00 €

Bayern Daten

Die **Bayern Daten** sind ein Auszug aus dem Statistischen Jahrbuch und enthalten auf über 30 Seiten die wichtigsten bayerischen Strukturdaten aus

Wirtschaft, Gesellschaft und Politik in Tabellen und Graphiken.

Heft und Datei kostenlos

Bayerisches Landesamt für Statistik – Vertrieb, Nürnberger Straße 95, 90762 Fürth
Telefon 0911 98208-6311 | Telefax 0911 98208-96638 | vertrieb@statistik.bayern.de